

Opis techniczny

Przebudowa drogi Hłomcza – Zagródki dz. nr ewid. 772/1 w miejscowości Hłomcza w km 0+354 - 0+814.

Planowana do przebudowy, droga Hłomcza – Zagródki w miejscowości Hłomcza, na załączonej kserokopii mapy ewidencji gruntów oznaczono kolorem żółtym. Stan istniejący: przedmiotowy odcinek drogi wykazuje duże zdeformowania nawierzchni pod postacią ubytków i wybojów oraz nierówności w profilu podłużnym i poprzecznym. Na przebudowywanym odcinku drogi występuje nawierzchnia gruntowo-żwirowa.

Przebudowa polegać będzie na wykonaniu nowej konstrukcji nawierzchni, która została zniszczona wodami burzowymi po intensywnych i ciągłych opadach deszczu.

Istniejącą nawierzchnię gruntowo-żwirową należy wyprofilować i zagęścić pod warstwy konstrukcji. Na tak przygotowanej powierzchni należy wykonać dolną warstwę podbudowy z kruszywa naturalnego (pospółki) o średniej grubości po zagęszczeniu 11cm. Następnie należy wykonać górną warstwę podbudowy z tłucznia kamiennego 31,5-63mm o miąższości warstwy po zagęszczeniu równej 10cm. Tak przygotowaną podbudowę należy skropić emulsją asfaltową w ilości 0,8kg/m². Kolejnym krokiem będzie wykonanie nawierzchni jezdni z asfaltobetonu o grubości 4cm po zagęszczeniu dla warstwy wiążącej oraz 3cm po zagęszczeniu dla warstwy ścieralnej.

Kolejną czynnością będzie wyprofilowanie i utwardzenie poboczy gruntowych, niesortem skalnym o szerokości 0,50m przy średniej grubości w-wy 20cm.

Ostatnią etapem będzie mechaniczne oczyszczenie rowów z namułu wraz z wyprofilowaniem skarp.

Opisane roboty wykonywane będą w granicach usytuowania pasa drogowego.

INSPEKTOR NADZORU

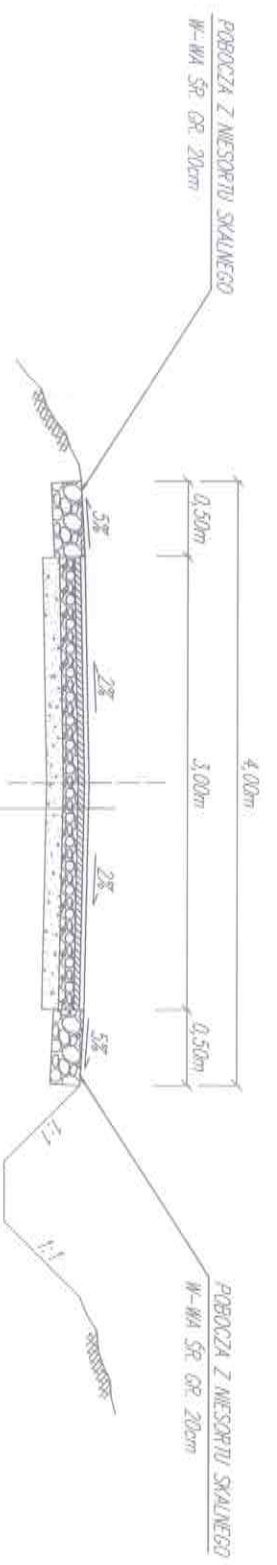
Janusz Skrzętkowski
Upr. bud. w zakr. Dróg i Mostów
Nr ANB V.7342-107/94

GMINA SANOK
woj. podkarpackie

38-500 SANOK, ul. Kościuszki 23
t. 687-17-63-356 REGON 370440748
centrala (013) 4656551 fax (043) 4656557

PRZEKRÓJ NORMALNY, SKALA 1:50

PRZEBUDOWA DROGI HŁOMCZA – ZAGRÓDKI DZ. NR EWID. 772/1
W MIEJSCOWOŚCI HŁOMCZA W KM 0+354-0+814



WARSTWA SCIEPANA Z ASFALTOBETONU (AC)	3cm
WARSTWA MAZACA Z ASFALTOBETONU (AC)	4cm
WARSTWA MAZACA Z TRUCZYNA	10cm
WARSTWA PODBUDOWY Z TRUCZYNA	10cm
WARSTWA PODBUDOWY Z POSYPKI	11cm
WARSTWA PODBUDOWY Z POSYPKI	11cm
WARSTWA PODBUDOWY Z POSYPKI	11cm

GMINA SANOK
woj. podkarpackie
38-500 SANOK, ul. Kosciuszki 23
NIP 687 17 40 356, REGON 370440749
Cemena 10131465551 fax 10231455553

INSPEKTOR NADZORU
Janusz Skrzytkowski
Up. bud. w zab. Drogi i Mostów
Nr. AMB.V.7342-107194

Województwo: podkarpackie
Powiat: sanocki
Jednostka ewidencyjna: 181705_2, Sanok - G
Obręb: 0006, Hłomcza

MAPA ORIENTACYJNA
SKALA 1:10000

obr. Hłomcza 0006: dz. 772/1
Sekcje mapy: 7.115.32.1; 7.115.32.2; 7.116.32.4; 7.116.32.3



INSPEKCYJA NADZORU
Urząd Gminy Hłomcza
Dzielnica Miejska Hłomcza
ul. Wolności 10
41-100 Hłomcza

W tym miejscu znajduje się zgłoszenie o braku opłaty za materiał
pobranego zasobu geodezyjnego. Wzrost kosztów
z tytułu wykonania prac geodezyjnych w tym miejscu
wynosi 1100 zł (jednocyfrowy koszt).
Załącznik nr 1 do formularza zgłoszenia
Zgłoszenie o braku opłaty za materiał
pobranego zasobu geodezyjnego
Lp. Nr. zgłoszenia
2015-10-14
Z up. STAKOŚĆ

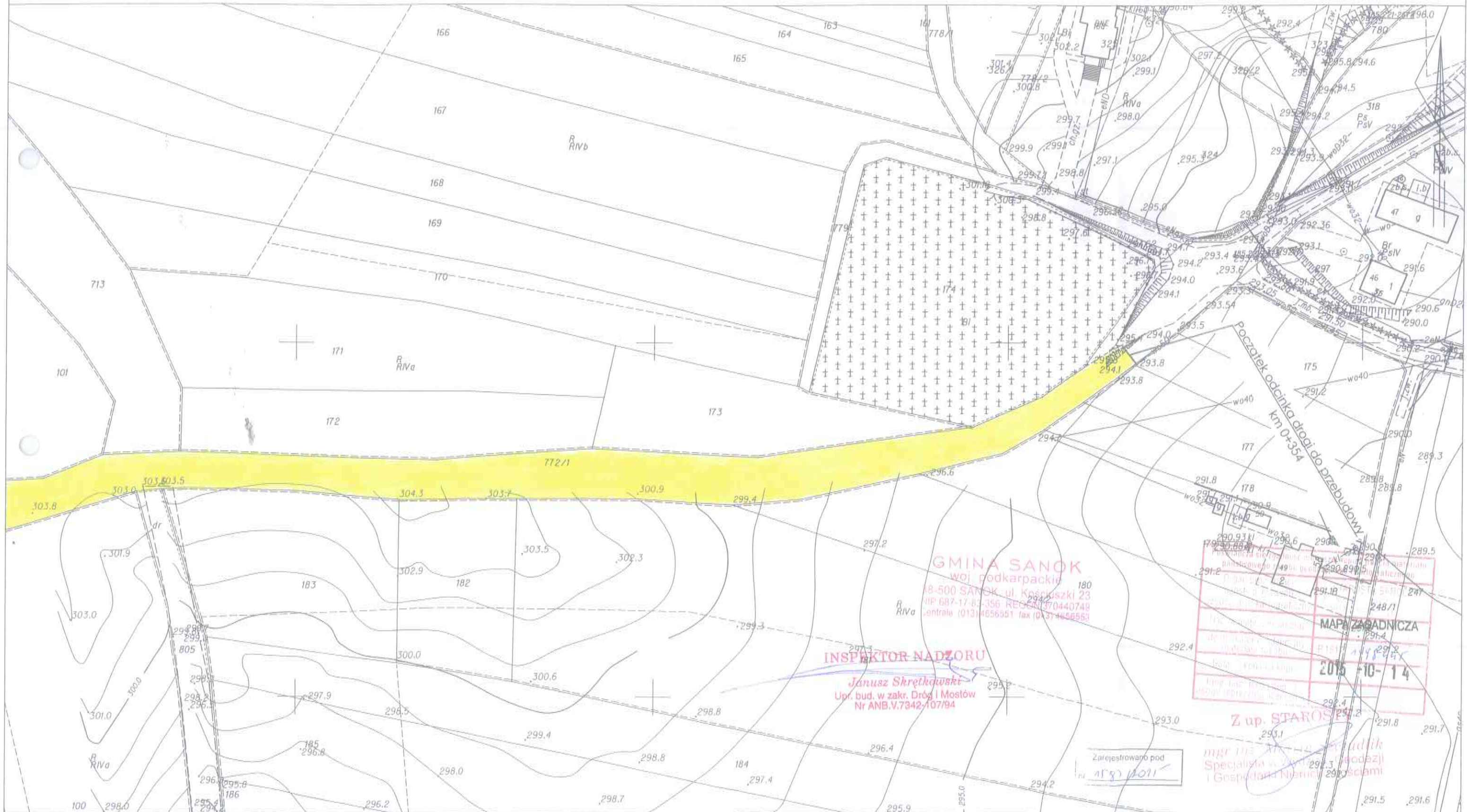
Zarejestrowano pod
nr 715/1347

mgr inż. Marcin Czudlik
Specjalista w Wydziale Geodezji
i Gospodarki Nieruchomościami

Miejscowość Hłomcza

Przebudowa drogi Hłomcza - Zagródki
dz. nr ewid. 772/1 w miejscowości Hłomcza,
w km 0+354 - 0+814
(skala 1:1000)

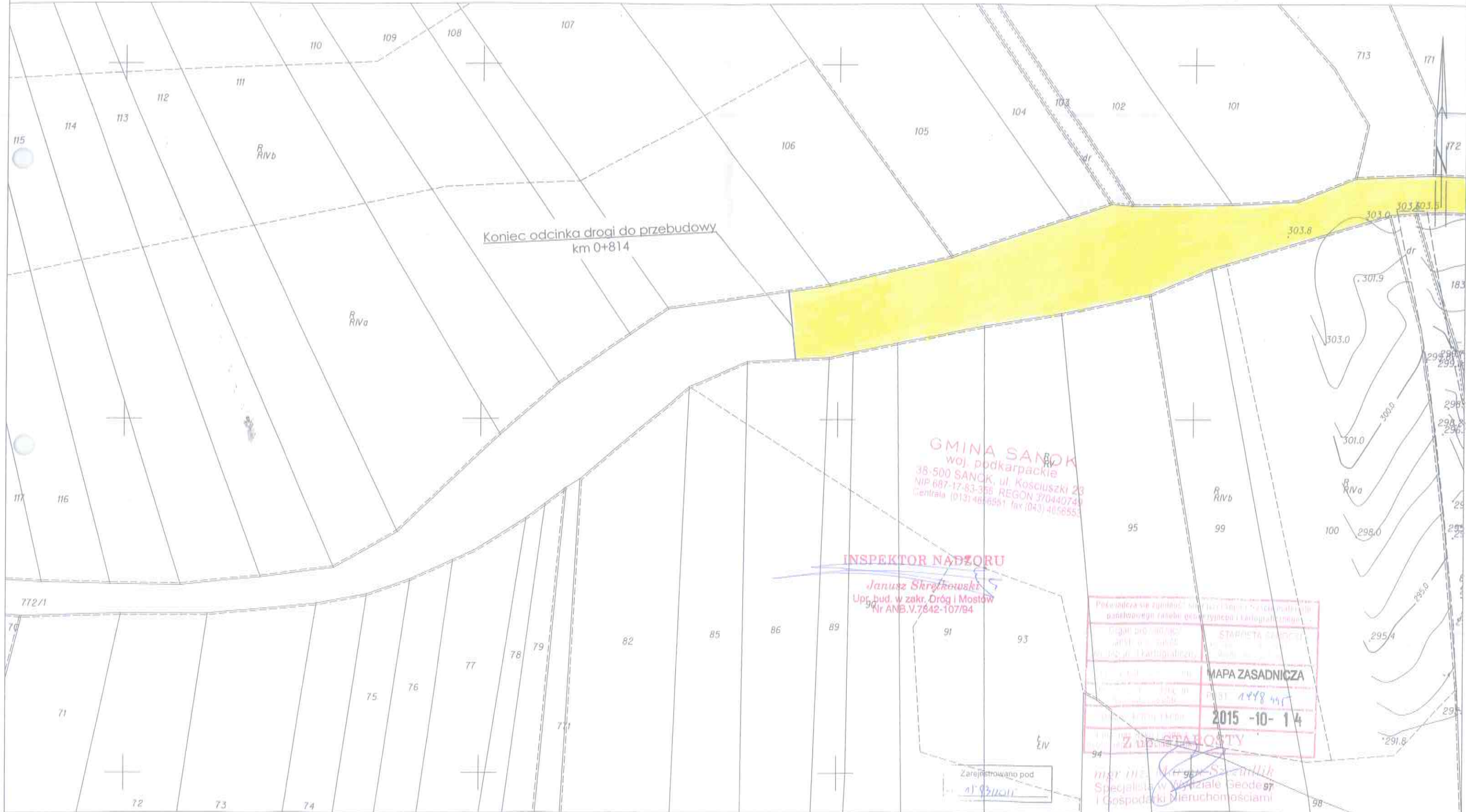
obr. Hłomcza 0006: dz. 772/1
Sekcje mapy: 7.116.32.23.3; 7.116.32.23.4



Miejscowość Hłomcza

Przebudowa drogi Hłomcza - Zagródki
dz. nr ewid. 772/1 w miejscowości Hłomcza,
w km 0+354 - 0+814
(skala 1:1000)

obr. Hłomcza 0006: dz. 772/1
Sekcje mapy: 7.115.32.03.1; 7.116.32.23.3



GMINA SANOK
woj. podkarpackie
38-500 SANOK, ul. Kosciuszki 23
NIP 687-17-83-356 REGON 370440749
Centrala (013) 4616551 fax (043) 4656553

INSPEKTOR NADZORU
Janusz Skrzyżkowski
Upr. bud. w zakr. Dróg i Mostów
Nr ANB.V.7642-107/94

Przebudowa i rozbudowa drogi wojewódzkiej nr 1045 (drogi wojewódzkiej nr 1045) w miejscowości Hłomcza, powiat sanocki, województwo podkarpackie.
MAPA ZASADNICZA
RZYST 1448 445
2015 -10- 14
Z Urzędu STAROSTY

Zarejestrowano pod
nr 93/2011

mgr inż. Andrzej Szewczyk
Specjalista w dziedzinie Geodezji i Gospodarki Nieruchomościami